

MODULARIO
F. - Cat. S. T. - 315



MINISTERO DELLE FINANZE

DIREZIONE GENERALE DEL CATASTO E DEI SERVIZI TECNICI ERARIALI

NUOVO CATASTO EDILIZIO URBANO

Lire 50

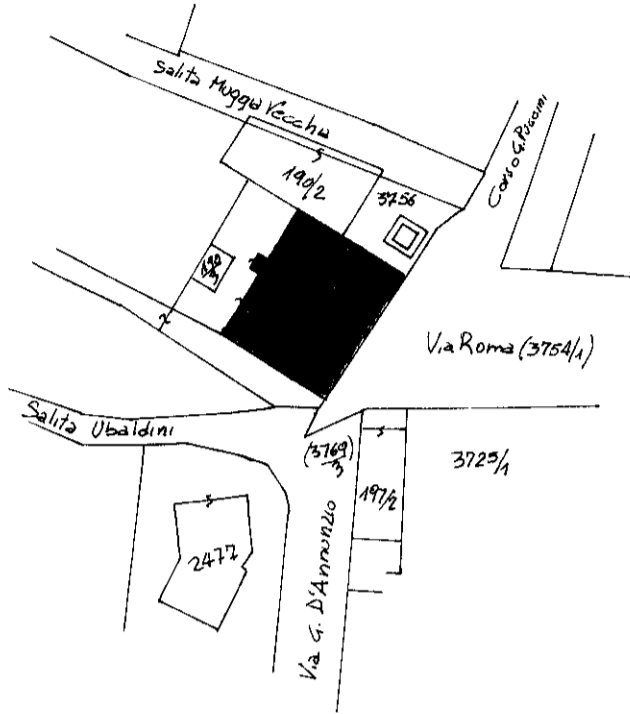
(R. DECRETO-LEGGE 13 APRILE 1939, N. 652)

Planimetria dell'immobile situato nel Comune di MUGGIA Via Salita Ubaldini 2

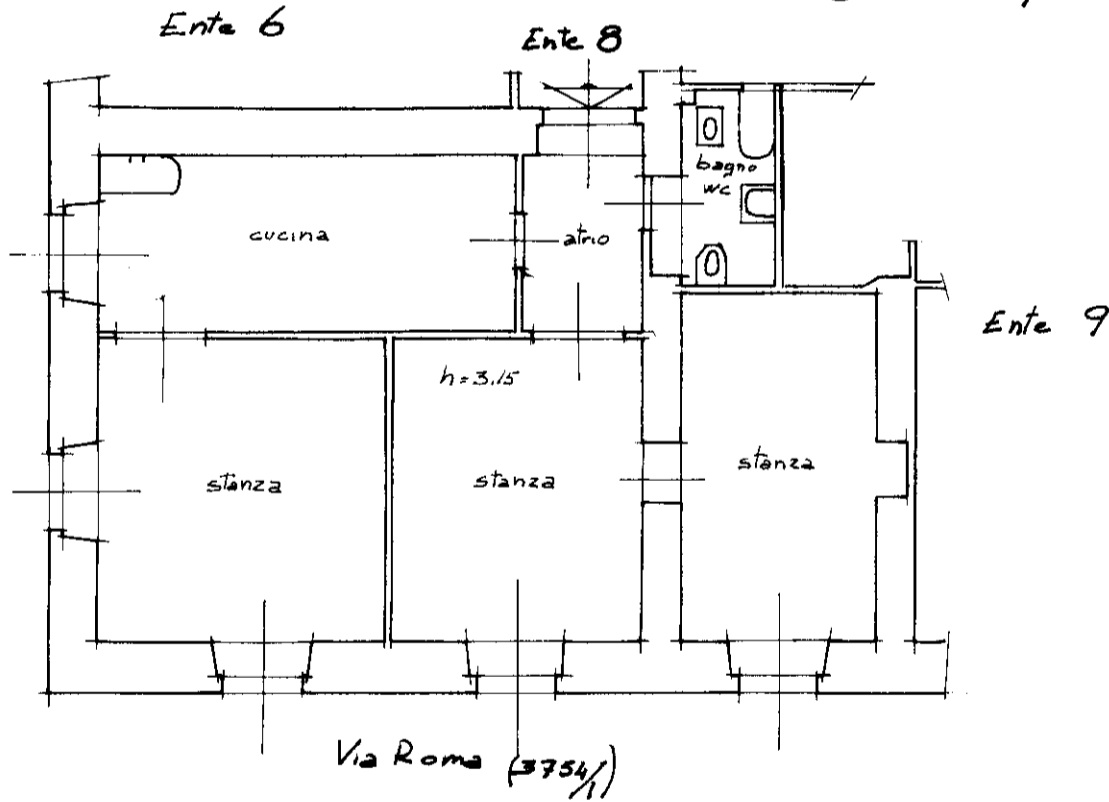
Ditta FRANCA ZACCARIA in Dofjak m. a Muggia il 31 gennaio 1940

Allegata alla dichiarazione presentata all'Ufficio Tecnico Erariale di TRIESTE

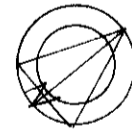
SITUAZIONE APPAR MAPPA CATASTALE
FGL. N° 7 C.C. DI MUGGIA 1:1000



PIANTA DEL 1° PIANO
ENTE N° 7



ORIENTAMENTO



SCALA DI 1:100

SPAZIO RISERVATO PER LE ANNOTAZIONI D'UFFICIO

DATA
PROT. N°

26/1/79

C
7
190/1
7 8P

Compilata dal

per ed. GILBERTO CALI
Iscritto all'Albo dei periti industriali
della Provincia di TRIESTE
DATA 10/ febbraio 1979
Firma: [Signature]

P.S. UFFICINA C.V. ROMA